

# AMBITO TERRITORIALE OTTIMALE

## NAPOLI 2

Ente d'Ambito per il servizio di gestione integrata dei rifiuti urbani  
Legge Regionale n. 14 del 2016



## PIANO D'AMBITO

per il servizio di gestione integrata dei rifiuti urbani

### ALLEGATO 11

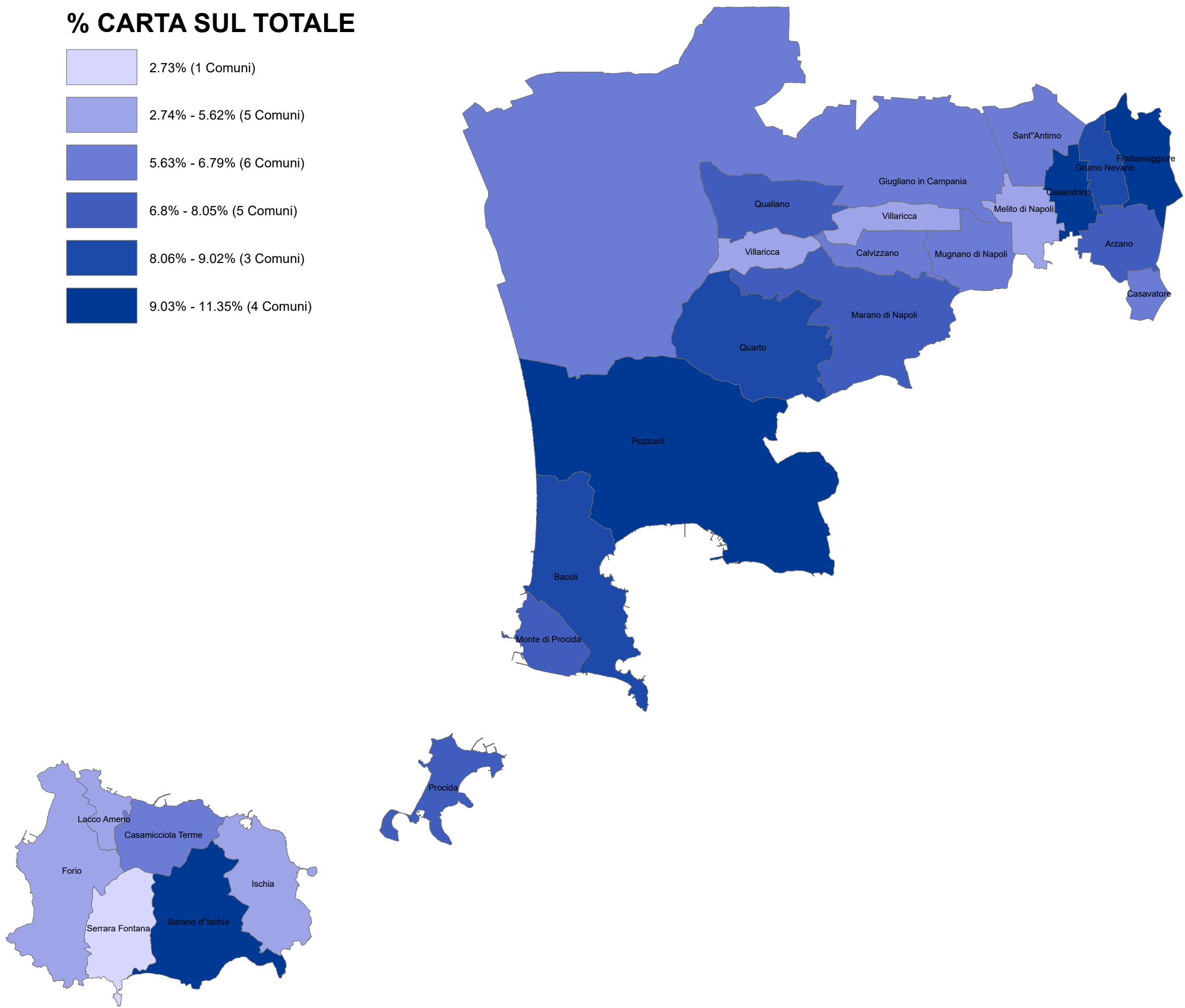
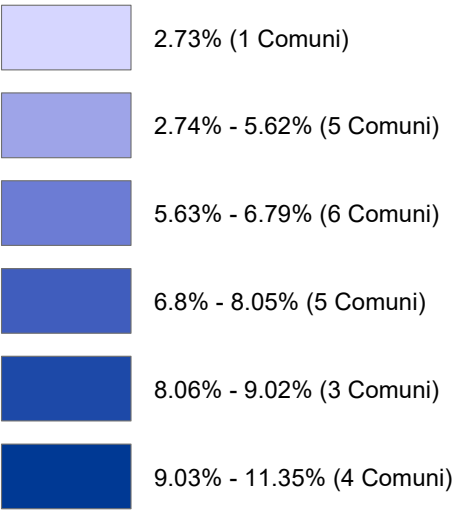
Rappresentazioni cartografiche delle produzioni percentuali  
per singola frazione merceologica - anno 2019

*Giugno 2021*

# FLUSSI DEI RIFIUTI - DATI OR.SO. 2019

## ALiquota sul Totale

## % Carta sul Totale



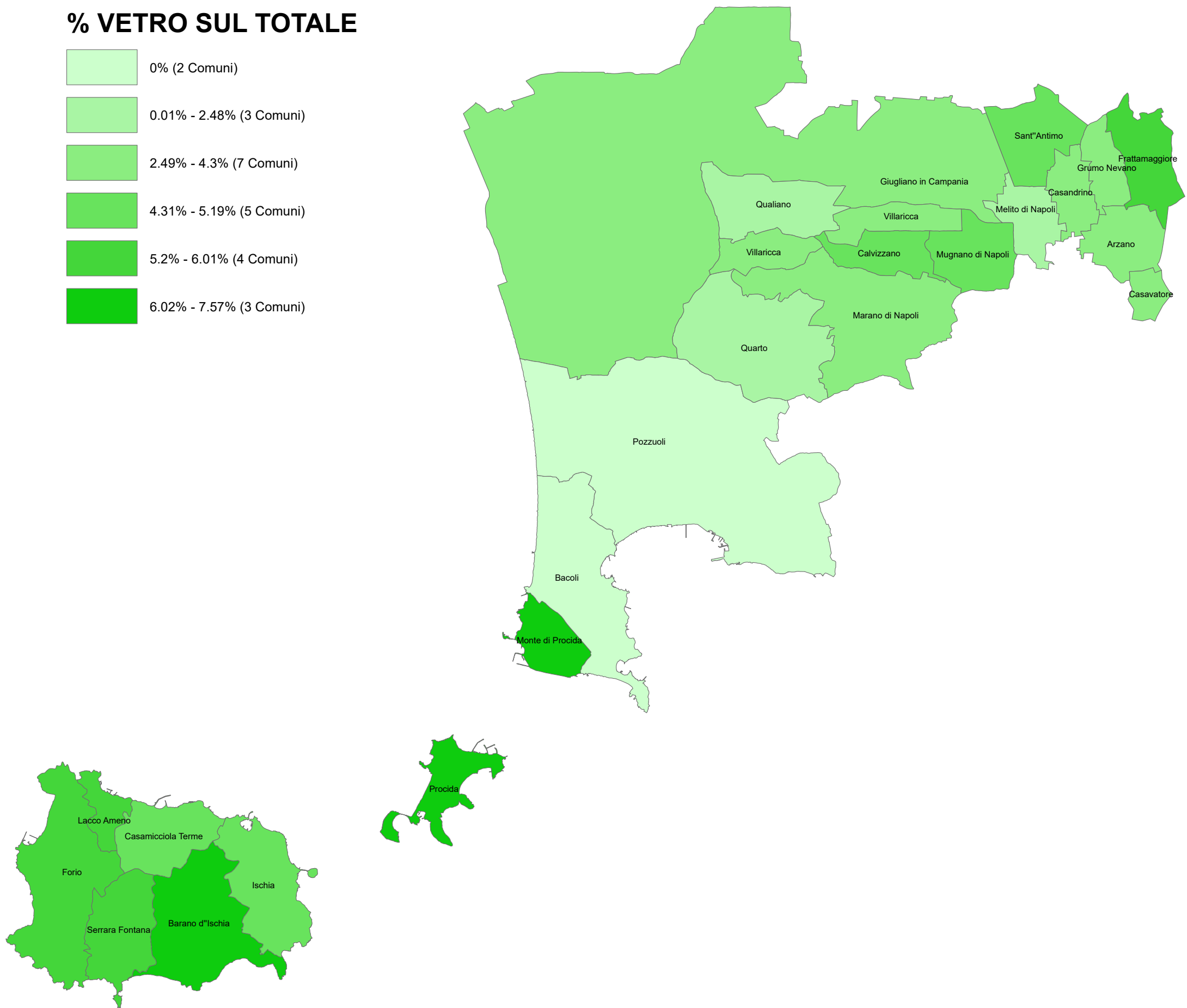
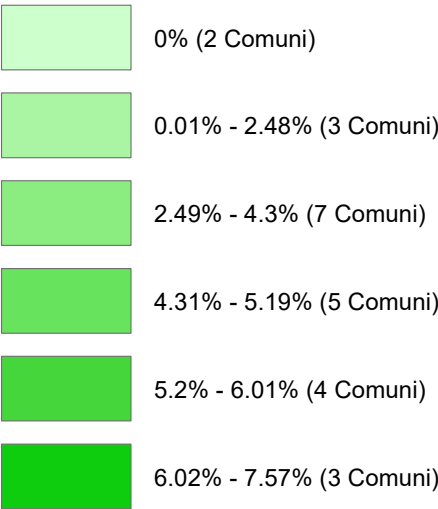
0 1 2 4 6 8  
1 centimetro = 1.3 chilometri Chilometri



# FLUSSI DEI RIFIUTI - DATI OR.SO. 2019

ALiquota sul Totale

% VETRO sul Totale



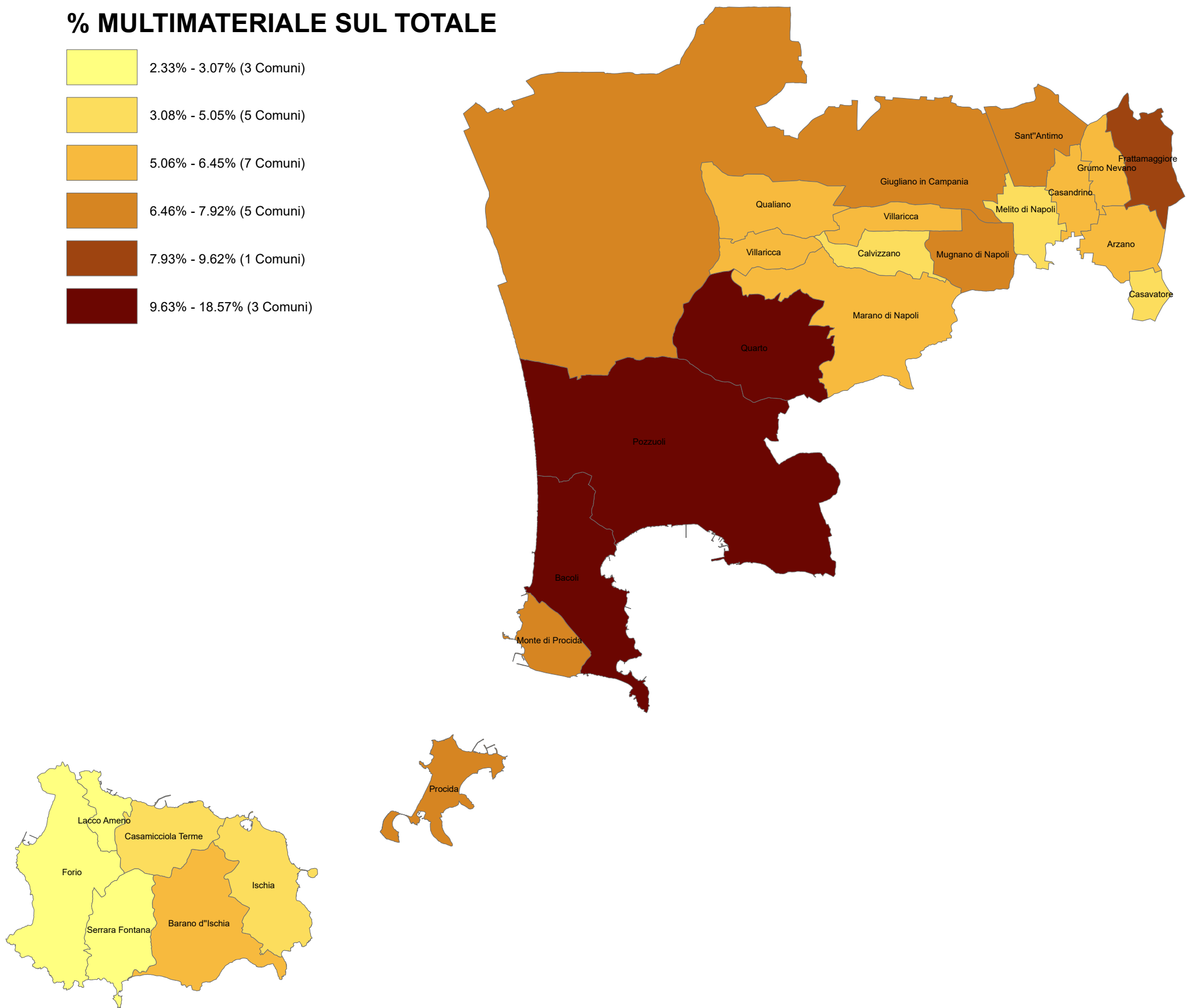
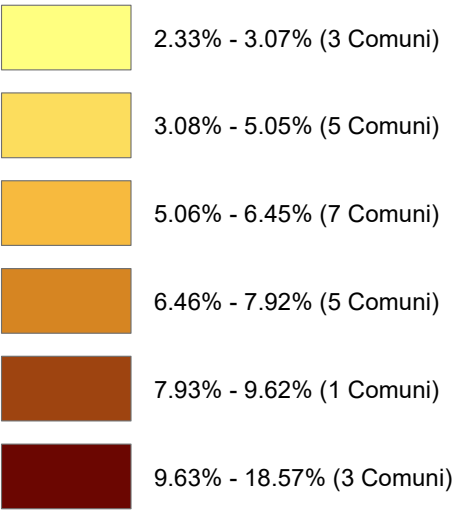
1 centimetro = 1.3 chilometri



# FLUSSI DEI RIFIUTI - DATI OR.SO. 2019

## ALIQUOTA SUL TOTALE

## % MULTIMATERIALE SUL TOTALE



1 centimetro = 1.3 chilometri

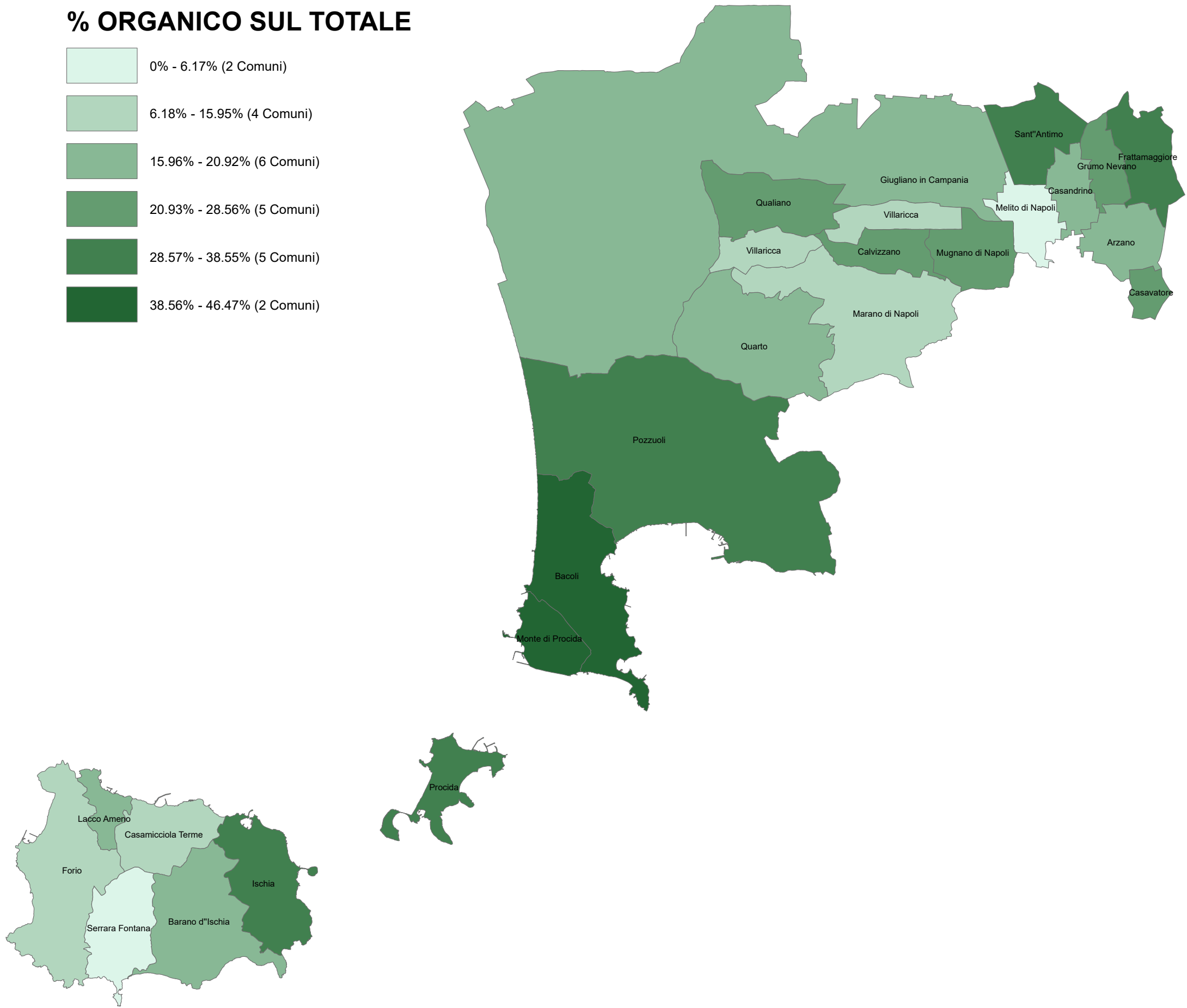
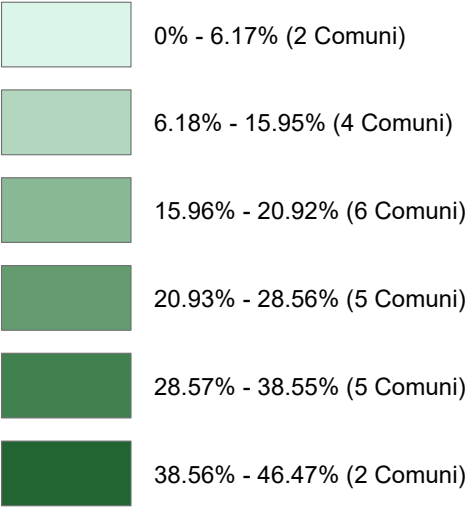
0 1 2 4 6 8 Chilometri



# FLUSSI DEI RIFIUTI - DATI OR.SO. 2019

## ALiquota sul Totale

## % ORGANICO sul Totale



1 centimetro = 1.3 chilometri

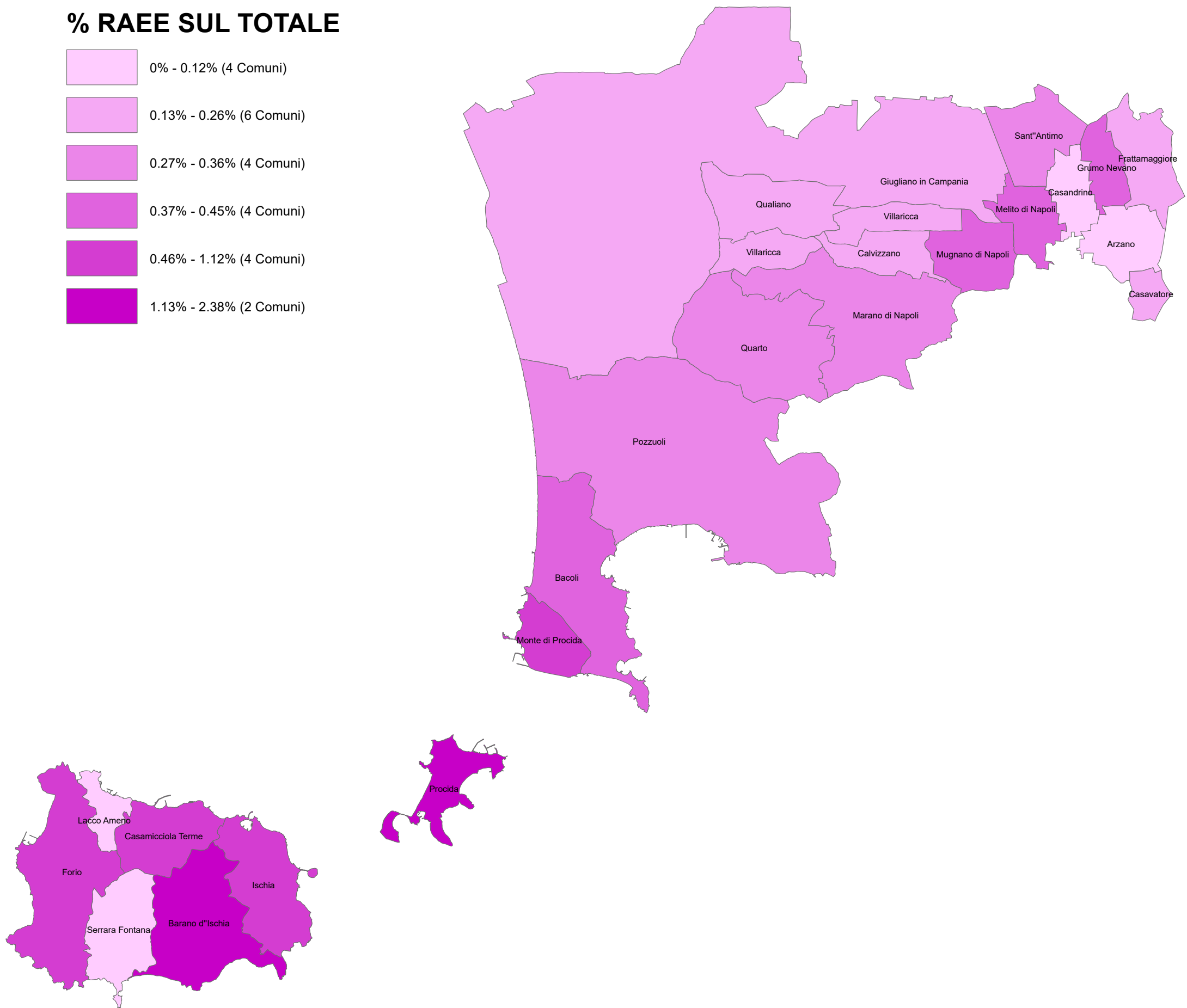
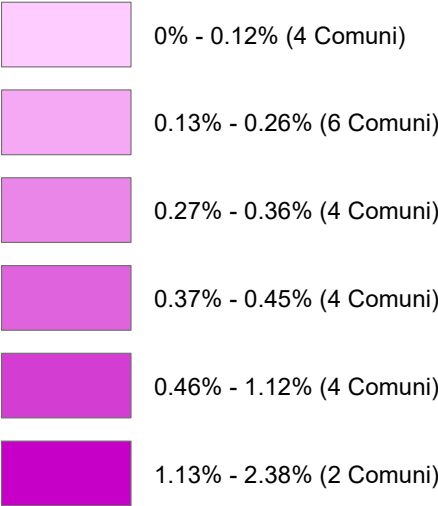
0 1 2 4 6 8 Chilometri



# FLUSSI DEI RIFIUTI - DATI OR.SO. 2019

## ALiquota sul Totale

## % RAEE sul Totale



1 centimetro = 1.3 chilometri

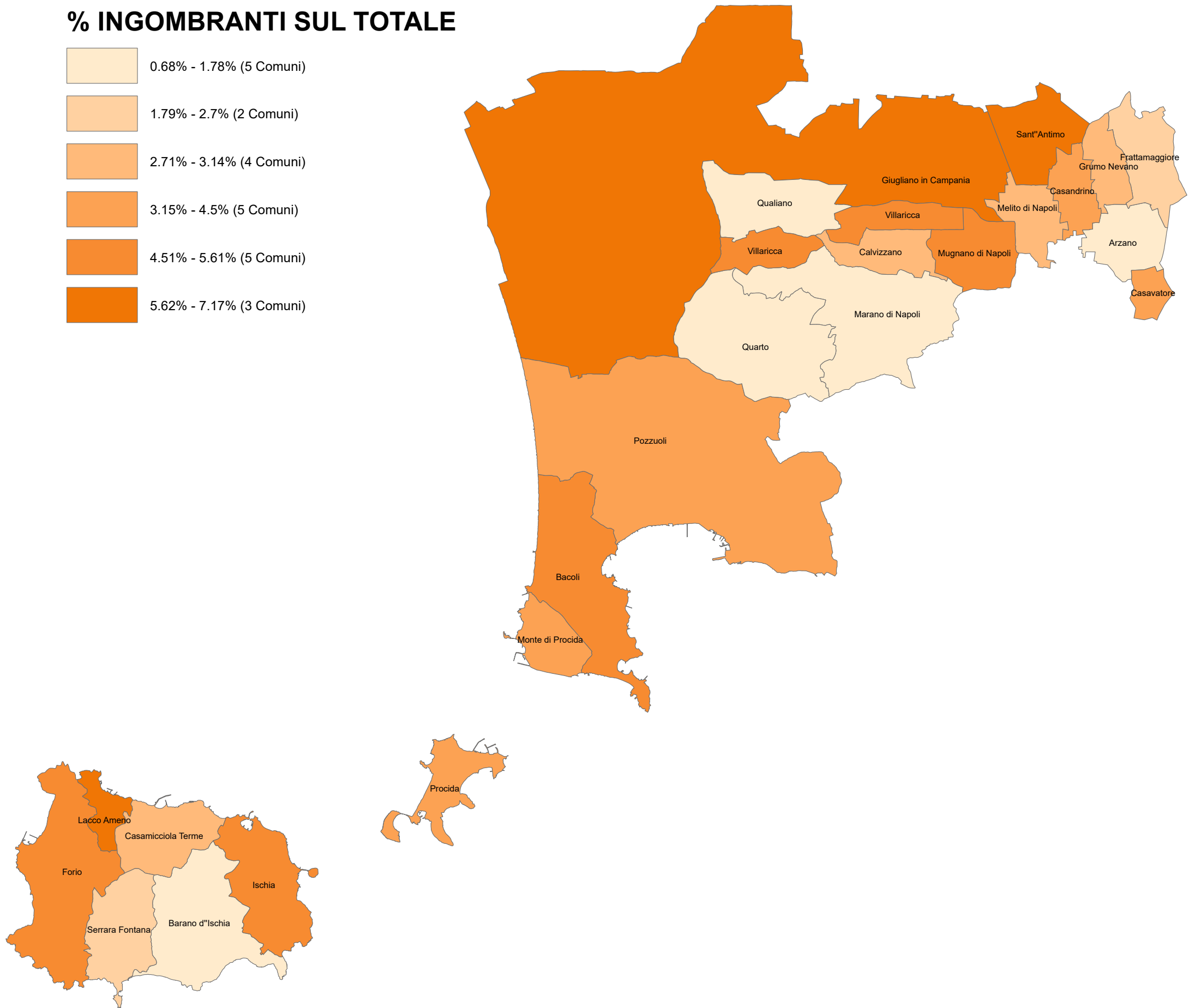
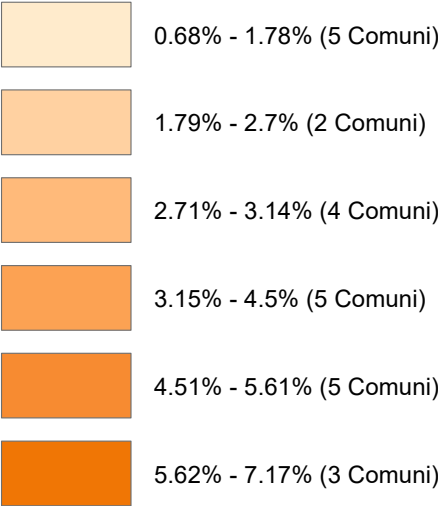
0 1 2 4 6 8 Chilometri



# FLUSSI DEI RIFIUTI - DATI OR.SO. 2019

## ALIQUOTA SUL TOTALE

## % INGOMBRANTI SUL TOTALE



1 centimetro = 1.3 chilometri

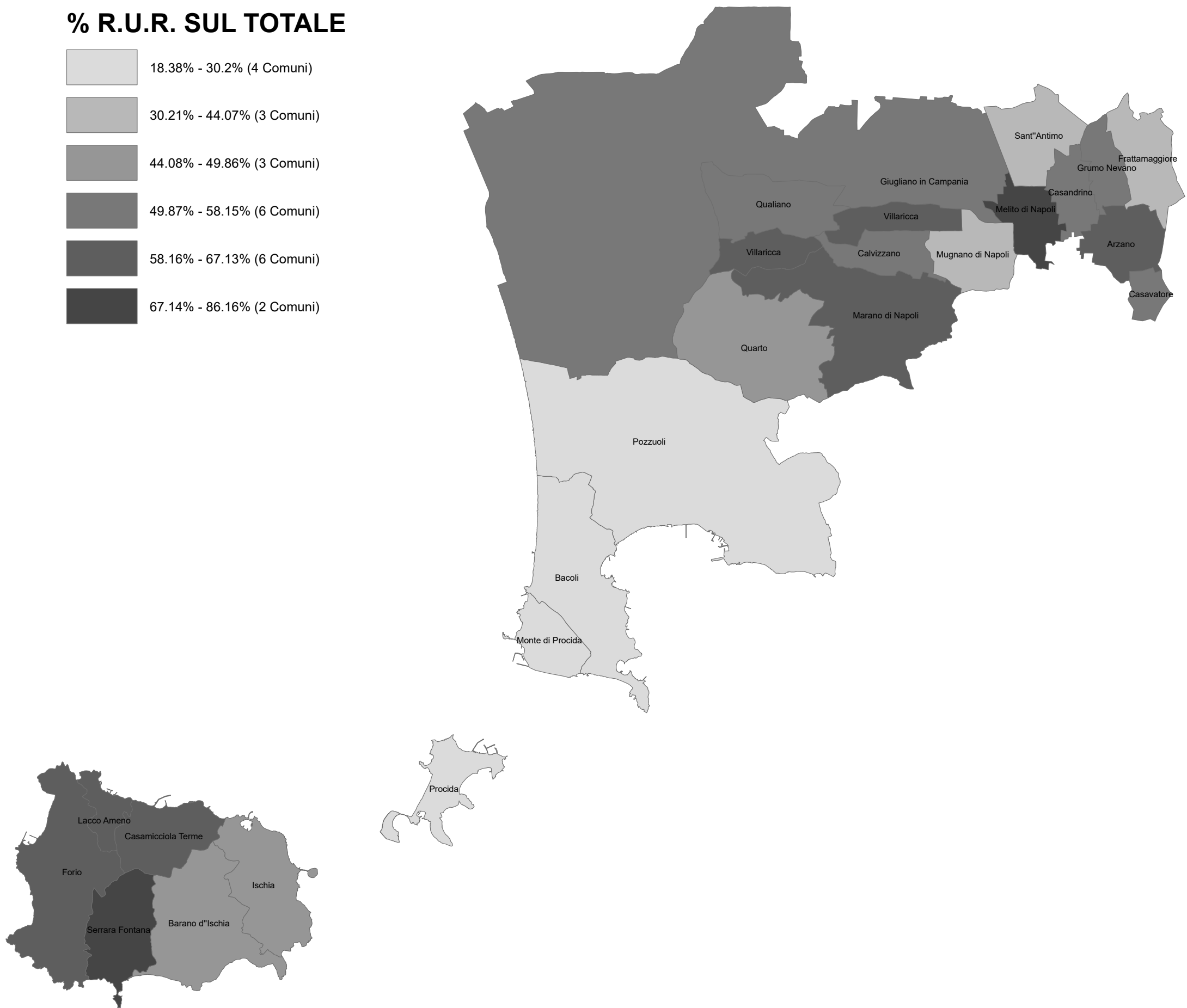
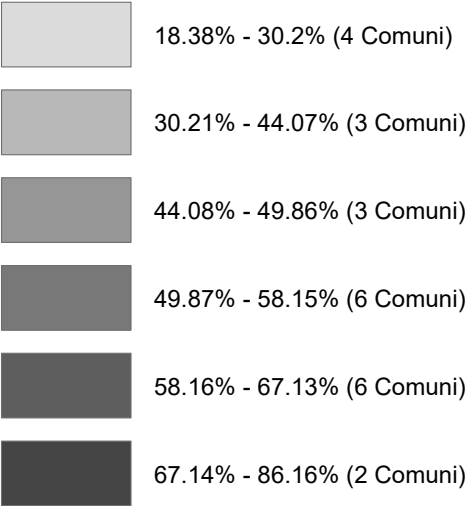
0 1 2 4 6 8 Chilometri



# FLUSSI DEI RIFIUTI - DATI OR.SO. 2019

## ALiquota sul Totale

## % R.U.R. sul Totale



1 centimetro = 1.3 chilometri

0 1 2 4 6 8 Chilometri

